






LEGENDA
 Sistema Informativo Valanghe in Piemonte (SIVA)

-  Valanghe con dati associati (modalità di acquisizione: fotointerpretazione ed archivio)
-  Zone pericolose da fotointerpretazione
-  Pericolo localizzato da fotointerpretazione
-  Aree a pericolosità molto elevata o elevata non perimetrata (Va)
-  Confine comunale

Piano stralcio per l'Assetto Idrogeologico (PAI)
 Foglio 172 sezione III "Villar Pellice" e Foglio 190 sezione IV "Monte Granero"

REGIONE PIEMONTE
CITTA' METROPOLITANA DI TORINO





COMUNE DI BOBBIO PELLICE

PIANO REGOLATORE COMUNALE
 VARIANTE STRUTTURALE DI ADEGUAMENTO AL P.A.I.
 redatto ai sensi della L.R. 3/2013
 PROPOSTA TECNICA DEL PROGETTO PRELIMINARE

STUDIO GEOLOGICO GEOMORFOLOGICO - IDROGEOLOGICO
 a supporto della Variante al P.R.G.C.

CARTA DELLE VALANGHE

Elaborato n. 2004	IL PROGETTISTA: dott. geol. Raffaella Canonico
Scala: 1 : 10.000	 GEOLPI CONSULTING Geologia - Idrogeologia - Geotecnica - Geologia strutturale GEOLOGI ASSOCIATI Marta BAIARDI - Raffaella CANONICO - Francesco PERES Piazz. 05/03/59013
VERSIONE DATA	0 18 marzo 2015
	
ELABORAZIONI GRAFICHE: dott. geol. Elisabetta ARRI	

Sindaco Comune di Bobbio Pellice
 Patrizia Geymonat