













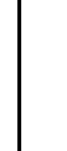






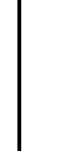


**LEGENDA:**

-  PLANNERIA CATASTALE COMUNE DI VILLAR PELLICE
-  CORSI D'ACQUA OGGETTO DI VERIFICA
-  SEZ. n°
-  TRATTI DI CANALE COPERTO
-  A SEZIONE COSTANTE
-  PONTI n°
-  PONTI OGGETTO DI RILEVIO
-  Ponti e attraversamenti oggetto di rilievo:
-  PONTE O ATTRAVERSAMENTO CON SEZIONE
-  IDRAULICA VERIFICATA AL PASSAGGIO DELLA
-  STRADA PUBBLICA PRESENTI DALLA
-  STRADA PUBBLICA PRESENTI DALLA
-  STRADA PUBBLICA PRESENTI DALLA
-  STRADA PUBBLICA PRESENTI DALLA
-  STRADA PUBBLICA PRESENTI DALLA
-  PONTE O ATTRAVERSAMENTO CON SEZIONE
-  IDRAULICA VERIFICATA AL PASSAGGIO DELLA
-  STRADA PUBBLICA PRESENTI DALLA
-  STRADA PUBBLICA PRESENTI DALLA
-  STRADA PUBBLICA PRESENTI DALLA
-  STRADA PUBBLICA PRESENTI DALLA
-  STRADA PUBBLICA PRESENTI DALLA

